

**ПАСПОРТ ДОСТУПНОСТИ
ОБЪЕКТА СОЦИАЛЬНОЙ ИНФРАСТРУКТУРЫ СВЕРДЛОВСКОЙ ОБЛАСТИ**

№ _____

« 23 » июня 2024 год

1. Общие сведения об объекте

1.1. Вид (наименование) объекта **Муниципальное автономное общеобразовательное учреждение начальная общеобразовательная школа – детский сад № 42 Малышевского городского округа**

1.2. Полный почтовый адрес объекта **624286 Свердловская область, пгт.. Малышева, улица Тимирязева, дом 9а**

1.3. Сведения о размещении объекта:

отдельно стоящее здание **2** этажей, **891,3** кв. м,

часть здания _____ - _____ этажей (или на _____ этаже), _____ кв. м,

наличие прилегающего земельного участка (да, нет), **6500** кв. м

1.4. Год постройки здания **1965**, последнего капитального ремонта не проводился

1.5. Дата предстоящих плановых ремонтных работ: текущего **2024 год**, капитального не планировался

1.6. Сведения об организации, расположенной на объекте

1.6.1. Наименование организации, расположенной на объекте: полное наименование (по учредительным документам): **Муниципальное автономное общеобразовательное учреждение начальная общеобразовательная школа – детский сад № 42 Малышевского городского округа**, сокращенное наименование (по учредительным документам): **МАОУ Школа – сад № 42**

1.6.2. Юридический адрес организации, телефон, электронная почта: **624286 Свердловская область, пгт. Малышева, улица Тимирязева, дом 9а; телефон 8(343) 65-5-35-30; 8(343) 65-5-42-73; e-mail gpdou42@yandex.ru**

1.6.3. Основание для пользования объектом (оперативное управление, аренда, собственность) **оперативное управление**

1.6.4. Форма собственности объекта (государственная (федеральная, региональная), муниципальная, частная): **государственная, муниципальная**

1.6.5. Вышестоящая организация (наименование) **Отдел образования администрации Малышевского городского округа**

1.6.6. Юридический адрес вышестоящей организации, телефон, электронная почта: **624286**

Свердловская область, поселок городского типа Малышева, улица Пионерская, 27, тел.

8-343-65-5-18-55, 8-343-65-5-24-70, e-mail: obrazovanie_mgo@mail.ru

2. Характеристика деятельности организации на объекте (по обслуживанию населения)

2.1. Сфера деятельности (социальная защита, занятость, здравоохранение, культура, образование, транспорт, информация и связь, физическая культура и спорт): **образование**

2.2. Категории обслуживаемого населения по возрасту: (дети, взрослые, все возрастные категории) **дети в возрасте от 1 года до 11 лет**

2.3. Категории обслуживаемых инвалидов (инвалиды, передвигающиеся на креслах-колясках, инвалиды с нарушением опорно-двигательного аппарата, инвалиды с нарушением зрения, инвалиды с нарушением слуха, инвалиды с умственными нарушениями): _____ - _____

2.4. Виды услуг **образование**

2.5. Форма оказания услуг: (на объекте, с длительным пребыванием, с проживанием, на дому, дистанционно) **на объекте**

2.6. Плановая мощность:

посещаемость (количество обслуживаемых в день) **107 детей,**

вместимость **120 детей,**

пропускная способность **120 детей**

2.7. Участие в исполнении индивидуальной программы реабилитации или абилитации инвалида (ребенка-инвалида) (да/нет): **да**

3. Состояние доступности объекта и предоставляемых на нем услуг

3.1. Путь следования к объекту пассажирским транспортом (описать маршрут движения с использованием пассажирского транспорта) **маршрут № 101 п. Изумруд, пгт. Малышева, остановка улица Тимирязева.**

наличие адаптированного пассажирского транспорта к объекту **отсутствует**

3.2. Путь к объекту от ближайшей остановки пассажирского транспорта:

3.2.1. Расстояние до объекта от остановки транспорта **500 метров**

3.2.2. Время движения (пешком) **5-10 минут**

3.2.3. Наличие выделенного от проезжей части пешеходного пути (да, нет) **нет.**

3.2.4. Перекрестки (нерегулируемые, регулируемые, регулируемые со звуковой сигнализацией, таймером, нет) **нерегулируемые**

3.2.5. Информация на пути следования к объекту (акустическая, тактильная, визуальная, нет) **нет**

3.2.6. Перепады высоты на пути (съезды с тротуара) (нет/ есть (описать)): **нет съездов с тротуара**

Их обустройство для инвалидов, передвигающихся на креслах - колясках: (нет/есть (описать)): **нет**

3.3. Организация доступности объекта и предоставляемых на нем услуг для инвалидов ¹

№ строки	Категория инвалидов (вид нарушения)	Вариант организации доступности объекта (формы обслуживания) ²
1	Все категории инвалидов и маломобильных групп населения ³	нет
2	в том числе инвалиды:	
3	передвигающиеся на креслах-колясках	ДУ
4	с нарушениями опорно-двигательного аппарата	ДУ
5	с нарушениями зрения	ДУ
6	с нарушениями слуха	ДУ
7	с умственными нарушениями	А

¹ С учетом СП 35-101-2001, СП 31-102-99;

² указывается один из вариантов ответа:

"А" (доступность всех зон и помещений - универсальная);

"Б" (специально выделенные для инвалидов участки и помещения);

"ДУ" (дополнительная помощь сотрудника, услуги на дому, дистанционно);

"Нет" (не организована доступность);

³ указывается худший из вариантов ответа.

3.4. Состояние доступности основных структурно-функциональных зон

N п/п	Основные структурно-функциональные зоны	Состояние доступности для основных категорий инвалидов ⁴					
		К для передвигающихся на креслах-колясках	О с нарушениями опорно-двигательного аппарата	С с нарушениями зрения	Г с нарушениями слуха	У с умственными нарушениями	Для всех категорий маломобильных групп населения ⁵
1	2	3	4	5	6	7	8
1.	Территория, прилегающая к зданию (участок)	ДУ	ДЧ	ДУ	ДП	ДП	ДЧ
2.	Вход (входы) в здание	ДУ	ДЧ	ДУ	ДП	ДП	ДЧ
3.	Путь (пути) движения внутри здания, включая пути эвакуации	нет	ДЧ	ДУ	ДП	ДП	ДЧ
4.	Зона целевого назначения здания (целевого посещения объекта)	нет	ДЧ	ДУ	ДУ	ДП	ДЧ
5.	Санитарно-гигиенические помещения	ДУ	ДЧ	ДУ	ДП	ДП	ДЧ
6.	Система информации и связи (на всех зонах)	нет	ДЧ	ДУ	ДУ	ДП	ДЧ
7.	Пути движения к объекту (от остановки транспорта)	нет	ДЧ	ДУ	ДП	ДП	ДЧ
8.	Все зоны и участки ⁵	нет	ДЧ	ДУ	ДУ	ДП	ДЧ

⁴ Указывается:

ДП - доступно полностью (доступность для всех категорий инвалидов и других маломобильных групп населения);

ДЧ - доступно частично (достигаемость мест целевого назначения для отдельных категорий инвалидов);

ДУ - доступно условно (организация помощи сотрудниками учреждения (организации) или иной альтернативной формы обслуживания (на дому, дистанционно и др.));

Нет - недоступно (не предназначен для посещения инвалидами и другими маломобильными группами населения);

⁵ указывается худший из вариантов ответа.

3.5. ИТОГОВОЕ ЗАКЛЮЧЕНИЕ о состоянии доступности объекта социальной инфраструктуры: ДП-И (Г, У), ДЧ-И (К, О), ДУ-И (С).

4. Управленческое решение

4.1. Рекомендации по адаптации основных структурно-функциональных зон объекта:

№ стр оки	Основные структурно- функциональные зоны объекта	Рекомендации по адаптации объекта (вид работы) ^б			
		не нуждается (доступ обеспечен)	ремонт (текущий, капитальный); оснащение оборудованием	индивидуаль ное решение с техническим и средствами реабилитаци и	технические решения невозможны - организация альтернативн ой формы обслуживани я
1	2	3	4	5	6
1.	Территория, прилегающая к зданию (участок)		Капитальный ремонт: - расширение прохода, изменение конструкции калитки; - понижение перепада высоты бортового камня при входе на территорию; - размещение необходимой информации об объекте; - установить необходимые знаки на территории. Разместить специальные парковочные места. Установить вертикальный знак или выполнить наземную разметку. Заменить бортовой камень вдоль газонов и озелененных площадок на высоту не более 0,04 м.		
2.	Вход (входы) в здание		Требуется капитальный ремонт входов, установка пандусов. Разместить: - указатели направления; - световые табло; - тактильные указатели.		
3.	Путь (пути) движения внутри здания, включая пути эвакуации		Требуется капитальный ремонт путей движения внутри здания на 1 этаже. Разместить: - указатели направления; - световые табло; - тактильные указатели.		
4.	Зона целевого		Требуется капитальный		

	назначения здания (целевого посещения объекта)		ремонт зоны целевого назначения		
5.	Санитарно-гигиенические помещения		Требуется капитальный ремонт: расширение дверных проемов внутри здания на 1 этаже.		
6.	Система информации и связи (на всех зонах)		Установка информационных систем: световое табло, бегущая строка		
7.	Пути движения к объекту (от остановки транспорта)				Технические решения невозможны
8.	Все зоны и участки		<p>Расширить проход на территорию учреждения. Изменить конструкцию калитки.</p> <p>Заменить бортовой камень, понизив перепад высоты бортового камня при входе на территорию.</p> <p>Разместить специальные парковочные места.</p> <p>Установить вертикальный знак или выполнить наземную разметку.</p> <p>Заменить бортовой камень вдоль газонов и озелененных площадок на высоту не более 0,04 м.</p> <p>Разместить необходимую информации об объекте на входе.</p> <p>Установить необходимые знаки на территории.</p> <p>Провести капитальный ремонт путей движения внутри здания на 1 этаже, установить пандусы, поручни.</p> <p>Провести капитальный ремонт зоны целевого назначения.</p> <p>Установить информационные системы</p>		

⁶ Указываются конкретные рекомендации по каждой структурно-функциональной зоне.


4.2. Период проведения работ 2024-2029 гг. по мере поступления финансирования в рамках исполнения (указать наименование программы или плана мероприятий по адаптации основных структурно-функциональных зон объекта): _____

(указывается наименование документа: программы, плана)


4.3. Ожидаемый результат (по состоянию доступности объекта) после выполнения работ по адаптации основных структурно-функциональных зон объекта: доступно всем категориям инвалидов и маломобильным группам населения


5. Паспорт доступности объекта социальной инфраструктуры и предоставляемых на нем услуг (далее - Паспорт доступности объекта) разработан комиссией по проведению обследования и паспортизации объекта социальной инфраструктуры и предоставляемых на нем услуг (далее - Комиссия):


Председатель Комиссии: _____

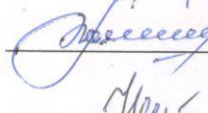
 / А.К. Рудник
(подпись/Ф.И.О.)

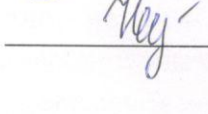
Члены Комиссии: _____


 / Н.В. Юрковская
(подпись/Ф.И.О.)


 / А.А. Лое
(подпись/Ф.И.О.)


 / А.С. Гусева
(подпись/Ф.И.О.)


 / О.А. Вознина
(подпись/Ф.И.О.)

 / А.В. Неустроева
(подпись/Ф.И.О.)

 / М.В. Богданов
(подпись/Ф.И.О.)

 / В.В. Варанов
(подпись/Ф.И.О.)

 / Брачина И.В.
(подпись/Ф.И.О.)

 / М.В. Богданов
(подпись/Ф.И.О.)

(подпись/Ф.И.О.)

6. Копия Паспорта доступности объекта направлена _____

09.08 2024

(дата)

В Управление по социальной политике по городу Асбесту

(наименование территориального отраслевого исполнительного органа государственной власти Свердловской области – управления социальной политики Министерства социальной политики Свердловской области)

для размещения информации о состоянии доступности объекта социальной инфраструктуры и предоставляемых на нем услуг для инвалидов и других маломобильных групп населения Свердловской области в автоматизированной информационной системе "Доступная среда Свердловской области" в информационно-телекоммуникационной сети "Интернет".